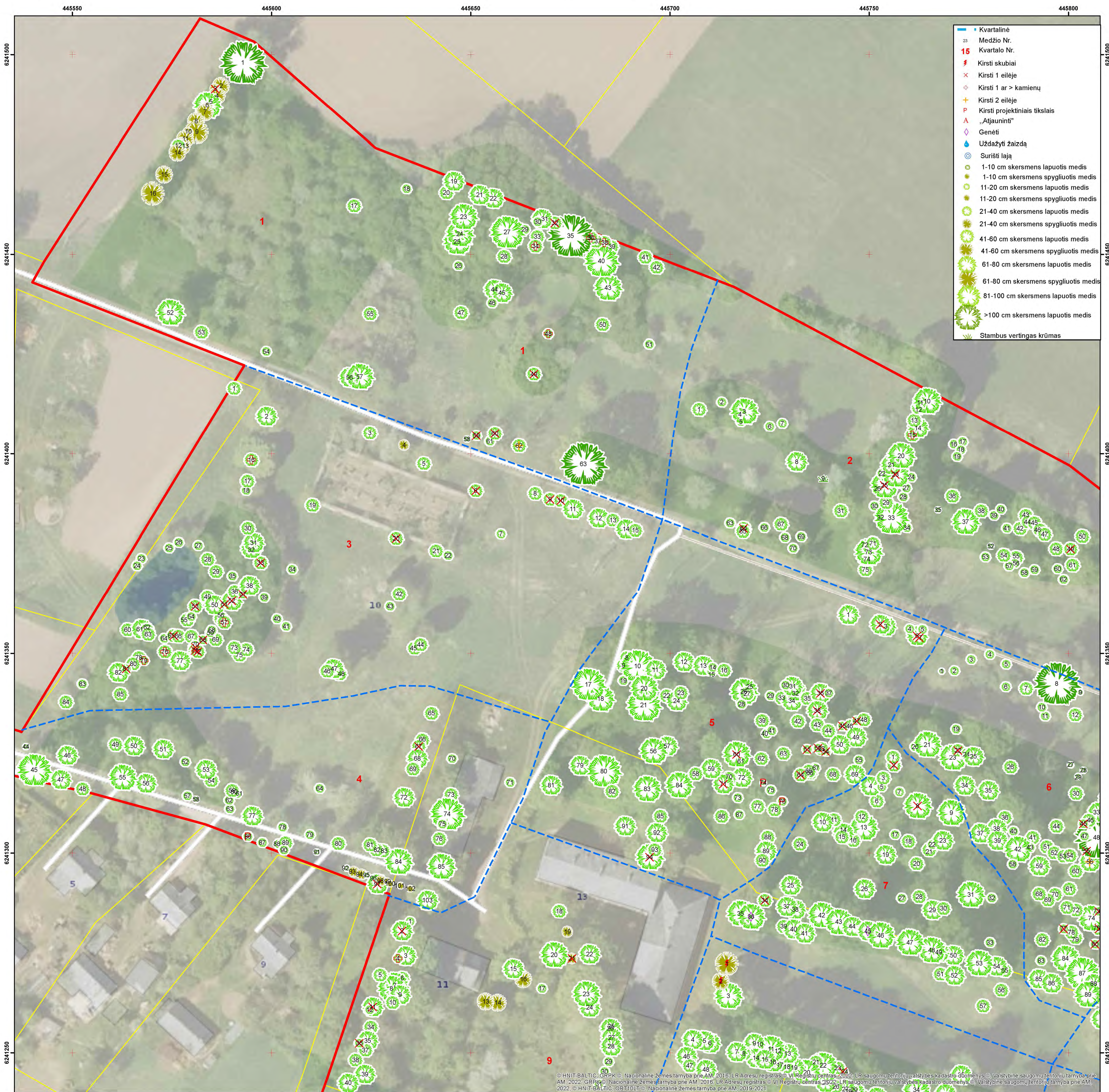


MARTYNIŠKIŲ DVARO SODYBOS PARKAS



- Kvartalinė
- 23 Medžio Nr.
- 15 Kvartalo Nr.
- ✗ Kirsti skubiai
- ✗ Kirsti 1 eilėje
- ✗ Kirsti 1 ar > kamienų
- ✗ Kirsti 2 eilėje
- + Kirsti projektiniais tikslais
- ▲ „Atjauninti“
- ◇ Genėti
- ◆ Uždažyti žaizdą
- ⊙ Surišti lają
- 1-10 cm skersmens lapuotis medis
- 1-10 cm skersmens spygliuotis medis
- 11-20 cm skersmens lapuotis medis
- 11-20 cm skersmens spygliuotis medis
- 21-40 cm skersmens lapuotis medis
- 21-40 cm skersmens spygliuotis medis
- 41-60 cm skersmens lapuotis medis
- 41-60 cm skersmens spygliuotis medis
- 61-80 cm skersmens lapuotis medis
- 61-80 cm skersmens spygliuotis medis
- 81-100 cm skersmens lapuotis medis
- >100 cm skersmens lapuotis medis
- Stambus vertingas krūmas

© HNIT-BALTIC, GRPK © Nacionalinė žemės tarnyba prie AM, 2016; LR Adresų registras © VI Registrų centras, 2022; LR saugomų teritorijų valdybės kadastrinio pobūmens © Valstybinė saugomų teritorijų tarnyba prie AM, 2022; GRPK © Nacionalinė žemės tarnyba prie AM, 2016; LR Adresų registras © VI Registrų centras, 2022; LR saugomų teritorijų valdybės kadastrinio pobūmens © Valstybinė saugomų teritorijų tarnyba prie AM, 2022; © HNIT-BALTIC, ORTIO LT © Nacionalinė žemės tarnyba prie AM, 2019-2021

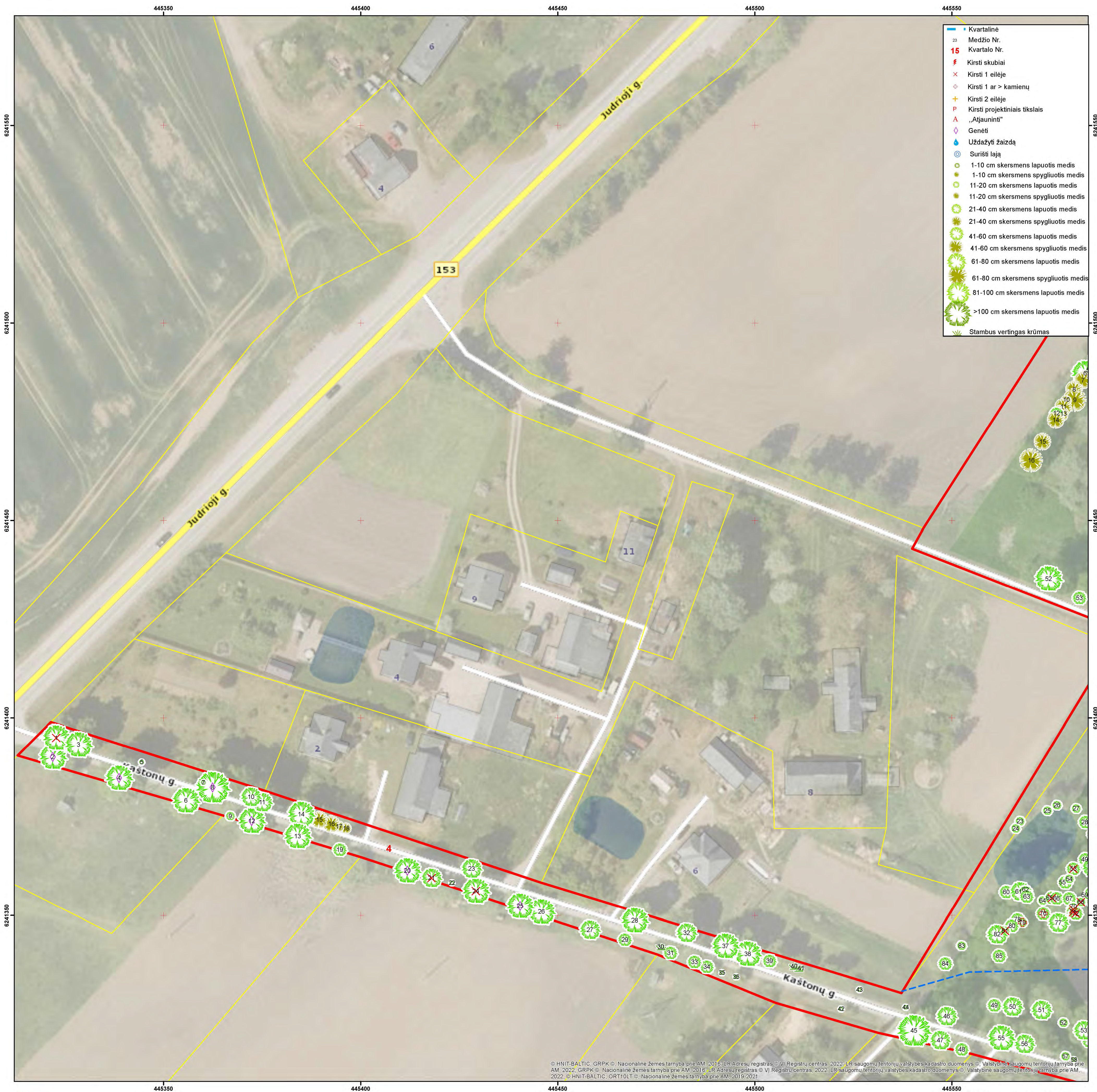


M 1 : 500



UAB „Želdynų vizija“, 2025
Projekto vadovas dr. Julius Bačkaitis

MARTYNIŠKIŲ DVARO SODYBOS PARKAS



© HNIT-BALTIC, GRPK © Nacionalinė žemės tarnyba prie AM, 2016; LR Adresų registras © VĮ Registrų centras, 2022; LR saugomų teritorijų valstybės kadastro duomenys © Valstybinė saugomų teritorijų tarnyba prie AM, 2022; GRPK © Nacionalinė žemės tarnyba prie AM, 2016; LR Adresų registras © VĮ Registrų centras, 2022; LR saugomų teritorijų valstybės kadastro duomenys © Valstybinė saugomų teritorijų tarnyba prie AM, 2022; © HNIT-BALTIC, ORT10LT © Nacionalinė žemės tarnyba prie AM, 2019-2021

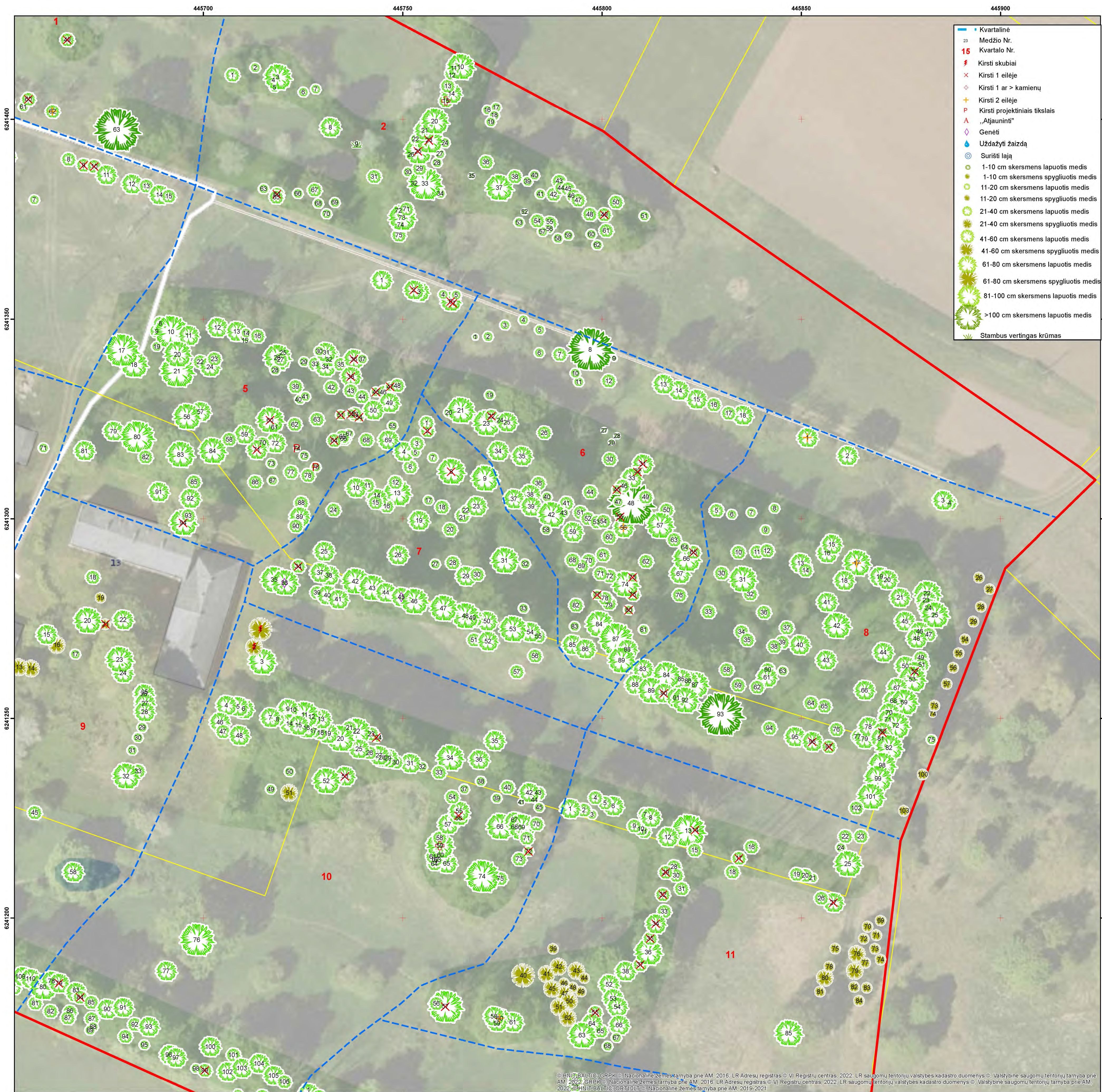


M 1 : 500



UAB „Želdynų vizija“, 2025
Projekto vadovas dr. Julius Bačkaitis

MARTYNIŠKIŲ DVARO SODYBOS PARKAS



© HNIT-BALTIC, GRPK © Nacionalinė žemės tarnyba prie AM, 2016. LR Adresų registras © VI Registru centras, 2022. LR saugomų teritorijų valstybės kadastro duomenys © Valstybinė saugomų teritorijų tarnyba prie AM, 2022. GRPK © Nacionalinė žemės tarnyba prie AM, 2016. LR Adresų registras © VI Registru centras, 2022. LR saugomų teritorijų valstybės kadastro duomenys © Valstybinė saugomų teritorijų tarnyba prie AM, 2022. HNIT-BALTIC, © RT10LT © Nacionalinė žemės tarnyba prie AM, 2019-2021

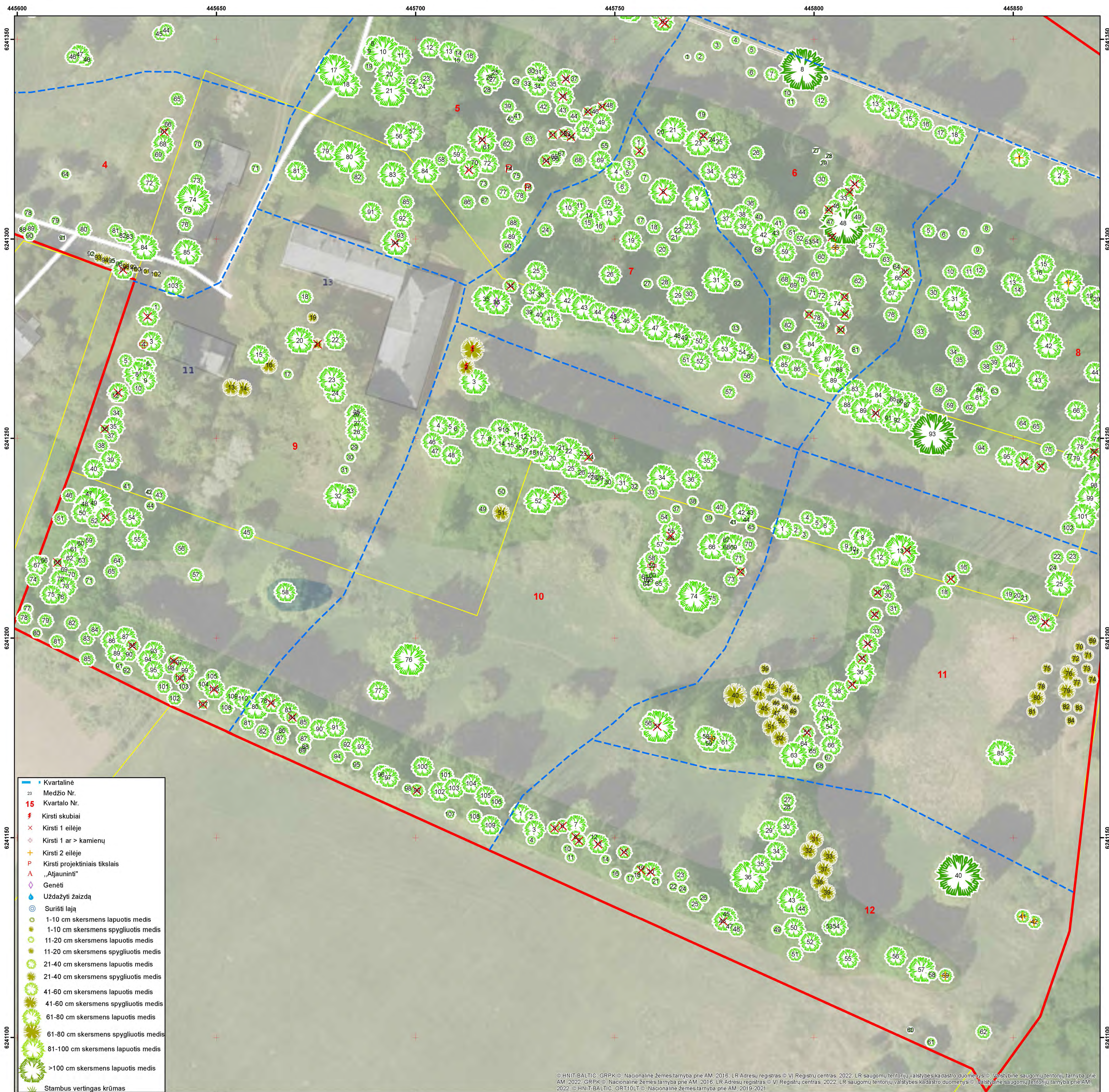


M 1 : 500



UAB „Želdynų vizija“, 2025
Projekto vadovas dr. Julius Bačkaitis

MARTYNIŠKIŲ DVARO SODYBOS PARKAS



© HNIT-BALTIC, GRPK © Nacionalinė žemės tarnyba prie AM, 2016; LR Adresų registras © VIJ Registrų centras, 2022; LR saugomų teritorijų valstybės kadastrų duomenys © Valstybinė saugomų teritorijų tarnyba prie AM, 2022; GRPK © Nacionalinė žemės tarnyba prie AM, 2016; LR Adresų registras © VIJ Registrų centras, 2022; LR saugomų teritorijų valstybės kadastrų duomenys © Valstybinė saugomų teritorijų tarnyba prie AM, 2022; © HNIT-BALTIC, ORT10LT © Nacionalinė žemės tarnyba prie AM, 2019-2021



M 1 : 500



UAB „Želdynų vizija“, 2025
Projekto vadovas dr. Julius Bačkaitis