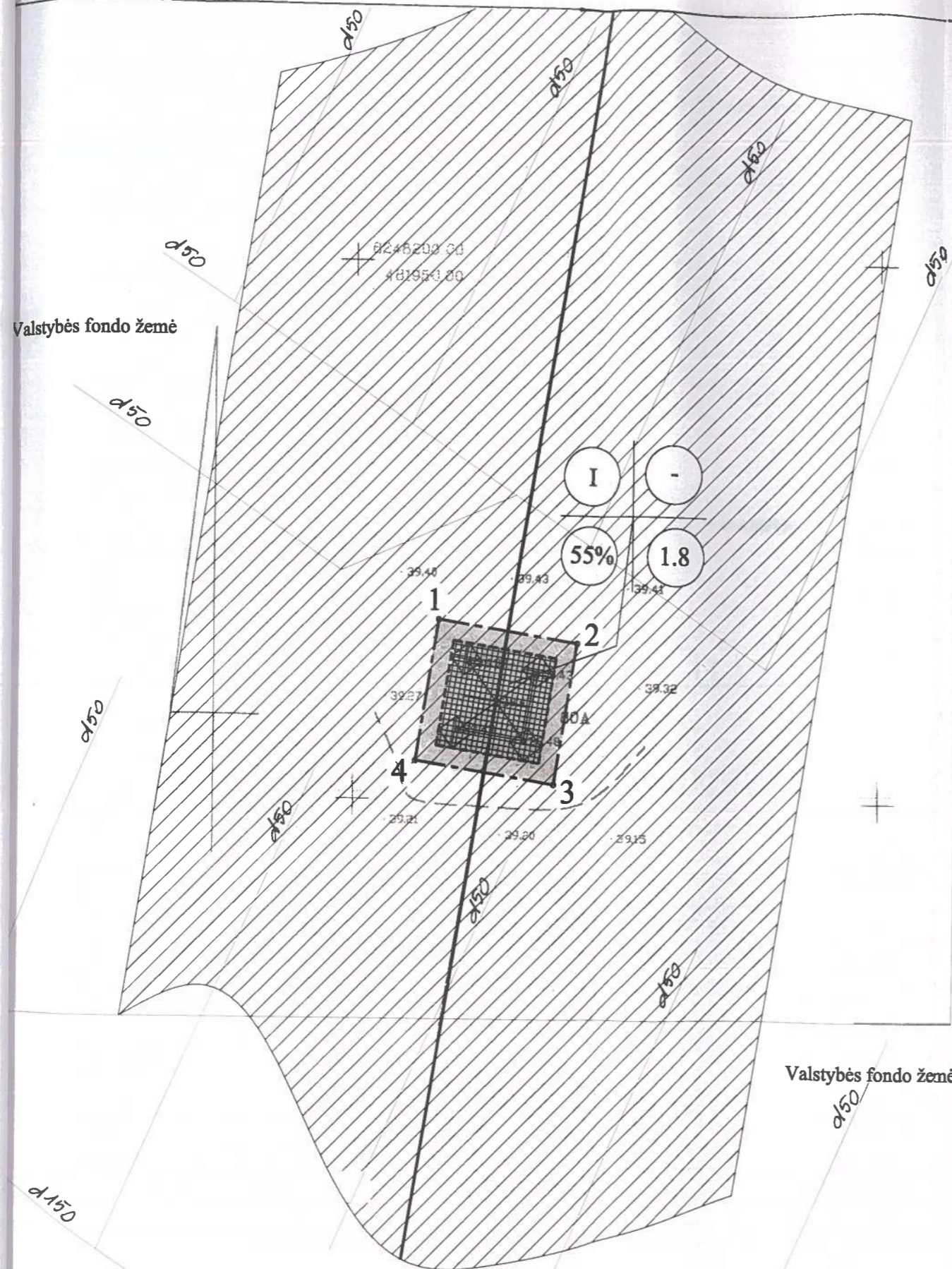


Valstybės fondo žemė



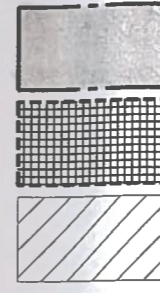
Valstybės fondo žemė

PROJEKTUOJAMŲ KOORDINAČIŲ ŽINIARAŠTIS:

Taško Nr.	X	Y
1	6248166.53	481957.83
2	6248164.48	481971.04
3	6248151.37	481968.83
4	6248153.21	481955.72

SUTARTINIS ŽYMĖJIMAS:

- ŽEMĖS NAUDOJIMO TIKSLINĖ PASKIRTIS - INFRASTRUKTŪROS TERITORIJA
- UŽSTATYMO AUKŠTINGUMAS - PAGAL ATRAMOS TECHNINĮ PROJEKTĄ
- UŽSTATYMO TANKUMAS
- UŽSTATYMO INTENSYVUMAS

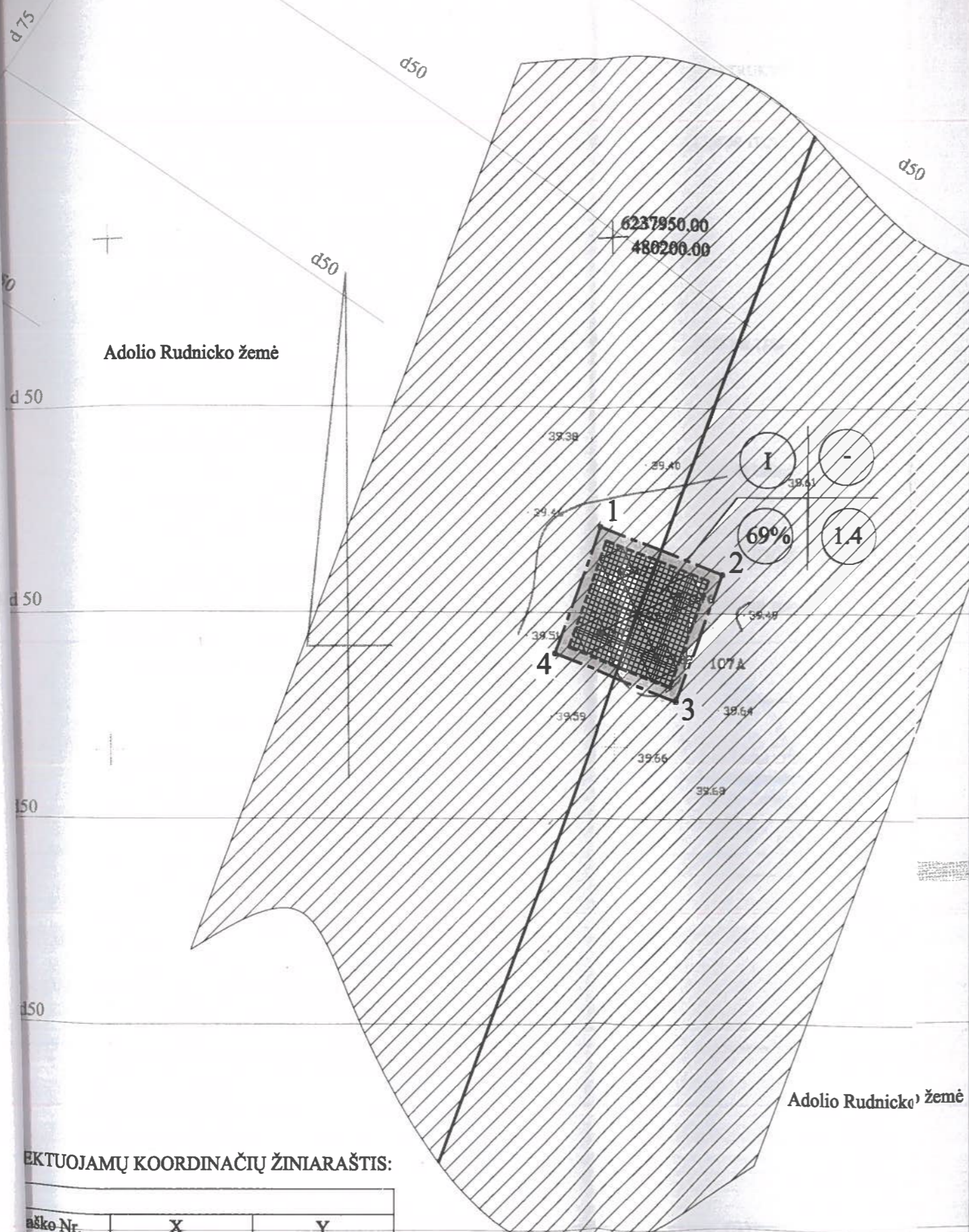


- FORMUOJAMAS 174 M<sup>2</sup> PLOTO SKLYPAS 330 kV OL ATRAMOS NR.80a STATYBAI
- UŽSTATYTA TERITORIJA
- 330 kV ELEKTROS ORO LINIJOS APSAUGOS ZONA PO 30 M ABIPUS LINIJOS
- 330 kV ELEKTROS ORO LINIJA

FORMUOJAMAM SKLYPUI NUSTATOMOS ŠIOS SPECIALIOSIOS ŽEMĖS NAUDOJIMO SĄLYGOS:





- 0265 ELEKTROS ORO LINIJOS APSAUGOS ZONA 330 kV (NR.343P.VI STR.18, RED. NR.1640)
- 6210 MELIORACINĖS SISTEMOS BEI ĮRENGINIAI (Nr.343 p.XXI, red.1640)
- LII DIRVOŽEMIO APSAUGA (Nr.343 p.LII; red.Nr.1640)

UŽDAROJI AKCINĖ BENDROVĖ "JONIŠKIO PROJEKTAS"	OBJEKTAI: 330 kV ORO LINIJOS JELGAVA-ŠIAULIAI MODERNIZAVIMO JONIŠKIO RAJONE DETALUSIS PLANAS	
	ORGANIZATORIUS: AB "LIETUVOS ENERGIJA" ŠIAULIŲ ELEKTROS TINKLAI IR JONIŠKIO RAJONO SAVIVALDYBĖ	
Projekto vadovas V.Marcikonis (kvalifikacijos atestato Nr.6110)	BRĖŽINYS: PAGRINDINIS BRĖŽINYS (ATRAMA NR.80a)	
Architektė D.Ubarevičienė (Kvalifikacijos atestato Nr.835 PA(M))	OBJEKTO NR.	STADIJA
	LAPAS	LAPŲ SK.
	MASTELIS	DATA
	1:500	2000 M.



SUTARTINIS ŽYMĖJIMAS:

- I** - ŽEMĖS NAUDOJIMO TIKSLINĖ PASKIRTIS - INFRASTRUKTŪROS TERITORIJA
- - UŽSTATYMO AUKŠTINGUMAS - PAGAL ATRAMOS TECHNINĮ PROJEKTĄ
- 69%** - UŽSTATYMO TANKUMAS
- 1.4** - UŽSTATYMO INTENSYVUMAS

-  FORMUOJAMAS 174 M<sup>2</sup> PLOTO SKLYPAS 330 kV OL ATRAMOS NR.107a STATYBAI
-  UŽSTATYTA TERITORIJA
-  330 kV ELEKTROS ORO LINIJOS APSAUGOS ZONA PO 30 M ABIPUS LINIJOS
-  330 kV ELEKTROS ORO LINIJA

FORMUOJAMAM SKLYPUI NUSTATOMOS ŠIOS SPECIALIOSIOS ŽEMĖS NAUDOJIMO SĄLYGOS:

- 0265 ELEKTROS ORO LINIJOS APSAUGOS ZONA 330 kV (NR.343P.VI STR.18, RED. NR.1640)
- 6210 MELIORACINĖS SISTEMOS BEI ĮRENGINIAI (Nr.343 p.XXI, red.1640)
- LII DIRVOŽEMIO APSAUGA (Nr.343 p.LII; red.Nr.1640)

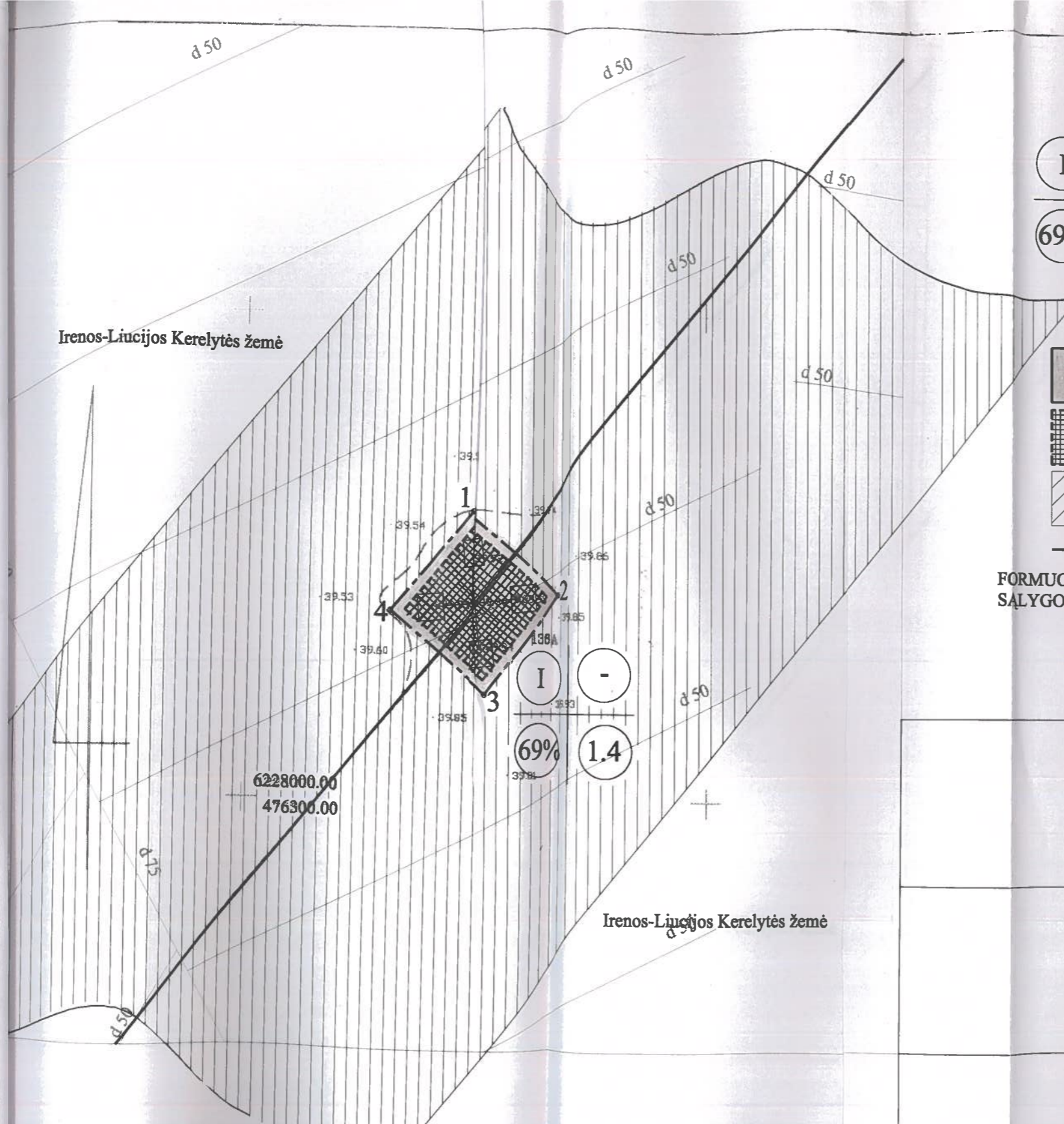
EKTUOJAMŲ KOORDINAČIŲ ŽINIARAŠTIS:

taško Nr.	X	Y
1	6237921.30	480198.71
2	6237917.12	480211.10
3	6237905.37	480206.54
4	6237909.38	480193.76



SUDERINTA:  
 JONIŠKIO RAJ. SAVIVALDYBĖS  
 KRAŠTOTVARKOS IR ARCHITEKTŪROS  
 SKYRIUS  
 VPR. ARCH. D. UBAREVIČIENĖ  
 2000 m. 12 mėn. R.A.

UŽDAROI AKCINIŲ BENDROVĖ "JONIŠKIO PROJEKTAS"		OBJEKTAS: 330 kV ORO LINIJOS JELGAVA-ŠIAULIAI MODERNIZAVIMO JONIŠKIO RAJONE DETALUSIS PLANAS				
Projekto vadovas V.Marcikonis (kvalifikacijos atestato Nr.6110)		ORGANIZATORIUS: AB "LIETUVOS ENERGIJA" ŠIAULIŲ ELEKTROS TINKLAI IR JONIŠKIO RAJONO SAVIVALDYBĖ				
Architektė D.Ubarevičienė (Kvalifikacijos atestato Nr.835 PA(M))		BRĖŽINYS: PAGRINDINIS BRĖŽINYS (ATRAMA NR.107a)				
OBJEKTO NR.	STADIJA	LAPAS	LAPŲ SK.	MASTELIS	DATA	
				1:500	2000 M.	



SUTARTINIS ŽYMĖJIMAS:

- I** - ŽEMĖS NAUDOJIMO TIKSLINĖ PASKIRTIS - INFRASTRUKTŪROS TERITORIJA
- - UŽSTATYMO AUKŠTINGUMAS - PAGAL ATRAMOS TECHNINĮ PROJEKTĄ
- 69%** - UŽSTATYMO TANKUMAS
- 1.4** - UŽSTATYMO INTENSYVUMAS

- FORMUOJAMAS 174 M<sup>2</sup> PLOTO SKLYPAS 330 kV OL ATRAMOS NR.136a STATYBAI
- UŽSTATYTA TERITORIJA
- 330 kV ELEKTROS ORO LINIJOS APSAUGOS ZONA PO 30 M ABIPUS LINIJOS
- 330 kV ELEKTROS ORO LINIJA

FORMUOJAMAM SKLYPUI NUSTATOMOS ŠIOS SPECIALIOSIOS ŽEMĖS NAUDOJIMO SĄLYGOS:

0265 ELEKTROS ORO LINIJOS APSAUGOS ZONA 330 kV (NR.343P.VI STR.18, RED. NR.1640)  
 6210 MELIORACINĖS SISTEMOS BEI ĮRENGINIAI (Nr.343 p.XXI, red.1640)  
 LII DIRVOŽEMIO APSAUGA (Nr.343 p.LII; red.Nr.1640)

6228000.00  
476300.00

PROJEKTUOJAMŲ KOORDINAČIŲ ŽINIARAŠTIS:

Taško Nr.	X	Y
1	6237921.30	480198.71
2	6237917.12	480211.10
3	6237905.37	480206.54
4	6237909.38	480193.76

SUDERINTA :  
 Jonišio rajono žemėtvarkos skyriaus vedėjas  
 Raimundas Tiškevičius  
 2000 m.....11.....mėn.....20.....d.

Suderinta:  
 Žemėtvarkos pavaduotojas melioracijai  
 Sigitas Lelionis  
 2000.11.20

SUDERINTA  
 AM Šiaulių regiono aplinkos apsaugos Departamentas PDS viršininke  
 2000.12.04 Virgilija KOZAKIENĖ

SUDERINTA:  
 JONIŠKIO RAJ. SAVIVALDYBĖS KRAŠTOTVARKOS IR ARCHITEKTŪROS SKYRIUS  
 VVR. ARCH. R. IERNICKIENĖ  
 2000 m. 12 mėn. 22

UŽDAROJI AKCINĖ BENDROVĖ "JONIŠKIO PROJEKTAS"	OBJEKTAS: 330 kV ORO LINIJOS JELGAVA-ŠIAULIAI MODERNIZAVIMO JONIŠKIO RAJONE DETALUSIS PLANAS												
Projekto vadovas V.Marcikonis (kvalifikacijos atestato Nr.6110)	ORGANIZATORIUS: AB "LIETUVOS ENERGIJA" ŠIAULIŲ ELEKTROS TINKLAI IR JONIŠKIO RAJONO SAVIVALDYBĖ												
Architektė D.Ubarevičienė (Kvalifikacijos atestato Nr.835 PA(M))	BRĖŽINYS: PAGRINDINIS BRĖŽINYS (ATRAMA NR.136a)												
	<table border="1"> <thead> <tr> <th>OBJEKTO NR.</th> <th>STADIJA</th> <th>LAPAS</th> <th>LAPŲ SK.</th> <th>MASTELIS</th> <th>DATA</th> </tr> </thead> <tbody> <tr> <td></td> <td></td> <td></td> <td></td> <td>1:500</td> <td>2000 M.</td> </tr> </tbody> </table>	OBJEKTO NR.	STADIJA	LAPAS	LAPŲ SK.	MASTELIS	DATA					1:500	2000 M.
OBJEKTO NR.	STADIJA	LAPAS	LAPŲ SK.	MASTELIS	DATA								
				1:500	2000 M.								